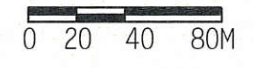
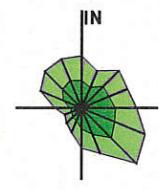
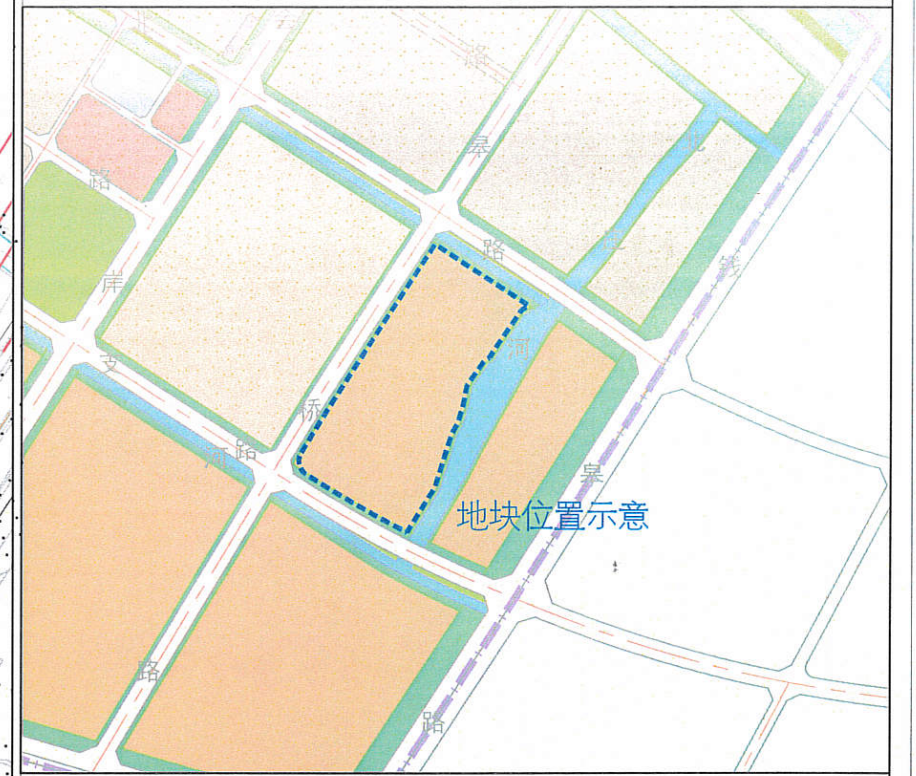


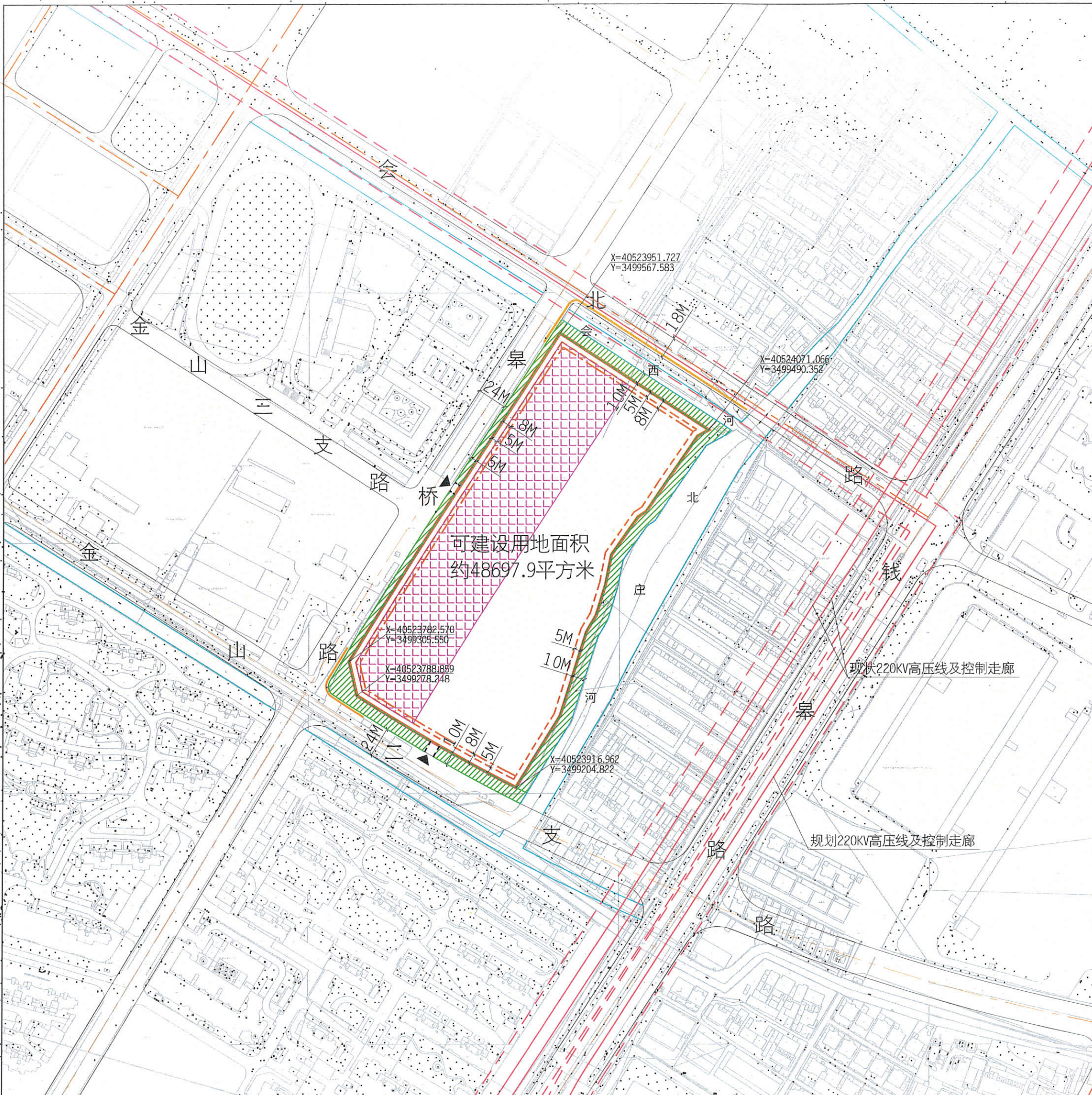
# 地块区位图



说明：  
本地块一年内未签订国有土地使用权出让合同的，地块规划图自行失效。

## 图例

- 道路红线及中心线
- 高压线及高压控制走廊
- 可建设用地范围线
- 轨道交通控制线
- 建筑控制线
- 文物保护范围
- 高层建筑控制线
- 现状保留建筑
- 地下空间控制线
- 绿地范围
- 禁止机动车出入口控制线
- 尺寸标注
- 机动车开口方向
- 坐标标注
- 建筑高度控制区



可建设用地面积  
约48697.9平方米

现状220KV高压线及控制走廊

规划220KV高压线及控制走廊



无锡市自然资源和规划局地块规划图			
地块位置	北庄河-金山二支路-皋桥路-会西路		
地块名称	光电园二期C地块	地块编号	XDG-2023-8号
所属行政区	梁溪区	日期	2023年4月